



**← STAGE  
ETAPPE →**

# *Train*

# **SOUTH** EXTENSION PROLONGEMENT **SUD**

# Mise à jour des lignes 2 et 4

Les services de transport en commun continuent de travailler en étroite collaboration avec TNEXT pour finaliser les travaux restants :

- Système de surveillance de l'état des roulements
- Enregistreur vidéo et vocal de locomotive (EVVL)
- Aménagement paysager
- ✓ Les améliorations du profil des rails sur le cœur de croisement conforme ont été terminées à Beech et Brookfield.




A decorative graphic consisting of four thick, diagonal lines meeting at a central point. The lines are colored blue, red, yellow, and green, and each has a circular gradient effect. The text is overlaid on the yellow and red lines.

**EAST** EXTENSION  
PROLONGEMENT **EST**

# Sur la voie du service aux passagers

## Extension Est de la Ligne 1 de l'O-Train

Essais et Mises en service et integration de la Ligne 1



Quasi-achèvement des travaux



 Nous sommes ici

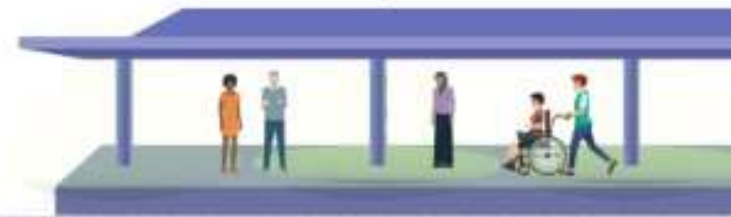
Période de rodage



Préparations finales du système



Service aux passagers



# Travaux en cours sur le Prolongement Est

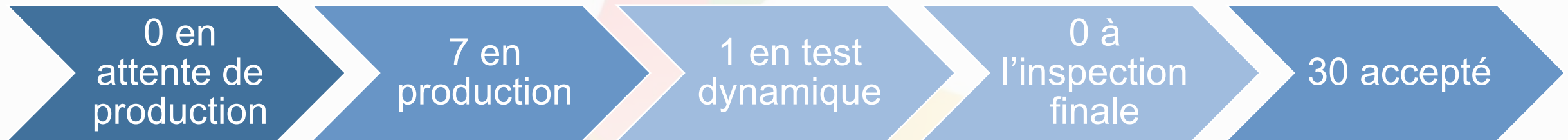
## **En cours :**

- Mises à jour du logiciel du système de contrôle des trains en cours
- Ajustements en cours des caméras en bordure de plateforme pour assurer la sécurité
- Correction de déficience mineure
- Familiarisation du personnel et des intervenants
- Préparatifs pour l'essai de fonctionnement

## **Après la mise en service commercial :**

- Correction mineure de toute déficience restante
- Achèvement des travaux de l'autoroute 174

# Livraison du véhicule – Étape 2





**WEST** EXTENSION  
PROLONGEMENT **OUEST**

# Station Westboro



# Station Kichi Zìbì



# Station Sherbourne




# Station New Orchard



# Station Lincoln Fields



# Station Queensview



# Station Pinecrest



# Station Bayshore



# Station Moodie



# Station Algonquin



# Station Iris




# Installation d'entretien léger et de remisage (IELR) du dépôt Corkstown



# Jalons du Prolongement Ouest de 2026

## L'évaluation (T2 et T3 2026)

- Installation complète du système de suspension caténaire (SSC)
- Raccordement de la ligne 1 et du Prolongement Ouest du SSC
- Énergisation du SSC
- Trains supplémentaires dans le Prolongement Ouest pour la mise à l'essai
- Mise à l'essai de bout en bout du train dans le Prolongement Ouest
- Achever la construction de la boucle d'autobus
- Certification des ascenseurs et des escaliers mécaniques par L'Office des normes techniques et de la sécurité (TSSA)
- Travaux civils et routiers en cours



# Jalons du Prolongement Ouest de 2026

## T4 de 2026 :

- Achever le tirage des câbles dans l'ensemble des tunnels
- Mise en service du système de ventilation du tunnel
- Permis d'occupation des bâtiments des exploitants d'autobus



# Calendrier estimé du prolongement Ouest de l'O-Train

- Il n'y a aucun changement au calendrier du projet à partir de mars 2026.
- Achèvement substantiel actuellement prévu en 2027
- Un expert indépendant effectuera un examen du calendrier du projet et des éléments critiques nécessaires pour atteindre l'achèvement substantiel
- Une mise à jour sera communiquée une fois l'examen terminé

Travaux de construction	2026				2027			
1. Achèvement des rails et installation des systèmes	■	■	■	■	■	■	■	■
2. Mise en service de l'ensemble du réseau	■	■	■	■	■	■	■	■
3. Formation relative aux opérations et à l'entretien	■	■	■	■	■	■	■	■
4. Transfert de CEO à la Ville	■	■	■	■	■	■	■	■
5. Préparatifs pour l'ouverture	■	■	■	■	■	■	■	■

# Répercussions sur la circulation et la mobilité

# Travailler avec la communauté

- Nous savons que les perturbations de la circulation ont été importantes et frustrantes pour tout le monde.
- La procédure de planification, de coordination et de communication des répercussions sur la circulation et la mobilité est en cours d'examen.
- Cet examen garantira une coordination étroite entre la Circulation, les autres projets de la Ville, le ministère des Transports de l'Ontario et les communautés concernées.
- Une fois cet examen terminé, une mise à jour complète sur les travaux routiers sera fournie.
- Notre engagement envers chaque communauté :
  - Coordonner entre les services de la Ville pour atténuer les répercussions
  - Augmenter la quantité d'informations fournies
  - Fournir un préavis plus long avant le début des travaux
  - Fournir des communications claires

# Travaux routiers en cours au Prolongement Est

- Le pavage définitif de la division OR174/417 jusqu'à Blair est achevé.
- Les travaux sont en cours pour finaliser un plan approprié de resurfaçage de l'autoroute 174 entre Blair et le chemin de Montréal.
- Le plan de circulation et de mobilité pour l'autoroute 174 se concentrera sur :
  - Atténuer les répercussions sur la circulation et la mobilité pour chaque usager de la route
  - Minimiser les répercussions sur la communauté durant la fin de semaine
  - Coordonner avec d'autres projets, la Circulation et les activités communautaires en été
  - Communiquer avec les conseillers de quartier
  - Fournir un préavis plus long aux résidents concernant les répercussions à venir
- Des fermetures intermittentes pendant les périodes creuses peuvent survenir sur les accotements, les voies et les bretelles pour achever des travaux de finition, y compris l'aménagement paysager, le creusement de fossés et l'installation de garde-fous.

# Travaux en cours au Prolongement Ouest de l'autoroute 417

- Réduction de voies sur l'autoroute 417 entre Woodroffe et Pinecrest
  - Construction des fondations pour la signalisation aérienne
  - Le calendrier accéléré devrait être achevé d'ici le 6 juillet.
- Bretelle d'accès sud de Pinecrest/Greenbank vers l'autoroute 417 en direction est
  - Fermée pour aider à atténuer les répercussions sur la circulation en direction est de l'autoroute 417 en raison de travaux sur la signalisation aérienne
  - Sera ouverte lorsque les réductions de voies sur l'autoroute 417 seront levées.
- Bretelle d'accès nord de Moodie vers l'autoroute 417 Ouest
  - Fermée pour travaux civils, travaux de surface, travaux électriques et de drainage
- La voie de virage à droite du service rapide par bus (SRB) en direction nord et le sentier polyvalent du côté est sont fermés à la route Holly Acres.
  - Pour achever les travaux d'éclairage routier et de rue, de drainage, de services publics et du sentier polyvalent du côté est le long de Holly Acres, ainsi que la reconstruction de la bretelle du Transitway.
  - Trottoir est fermé, trottoir ouest reste ouvert
  - Travaux en cours jusqu'au début septembre

# Travaux routiers en cours au Prolongement Ouest

- Moodie – chemin Corkstown
  - La voie en direction est du chemin Corkstown est fermée pour des travaux de services publics, de bordure et de pavage jusqu'à la fin juin
  - Des fermetures intermittentes supplémentaires d'une voie en direction ouest pendant les périodes creuses diurnes
- Kichi Zībī Mīkan
  - Fermetures nocturnes en direction est et ouest pour l'installation de barrières jusqu'à la fin juin

# Travaux majeurs en cours pour le Prolongement Ouest : Chemin Richmond

- Le calendrier accéléré à l'intersection de Woodroffe et Richmond est en cours. Travaux électriques et de terrassement en cours.
- Remplacement de la conduite sanitaire et de la conduite d'eau principale sur Byron entre Compton et Richardson en cours.
- Services publics humides en cours d'achèvement entre Woodroffe et Cleary avant le début des travaux de terrassement permanents.
- Enlèvement du béton dans le cadre de l'installation de la conduite sanitaire et de la conduite principale à l'avenue Cleary en cours.
- Travaux permanents de trottoir et de voie polyvalente en cours à proximité de la station New Orchard.
- Certaines sections permanentes du trottoir, de la piste cyclable et de la chaussée seront terminées d'ici la fin de l'année
- Les travaux se poursuivront en 2027 et devraient être achevés en 2028.



# Travaux majeurs en cours pour le Prolongement Ouest : Chemin Richmond

## Répercussions sur la circulation et la mobilité

- Fermeture du chemin Woodroffe au chemin Richmond en cours pour permettre les travaux de services publics et la construction de l'intersection entièrement protégée améliorée
- Fermeture de Byron entre Compton et Richardson pour les travaux de services publics
- Intersection avec Cleary déplacée pour permettre les travaux de services publics en profondeur
- Déviation locale pour les piétons en place sur Richmond pour les travaux de services publics en profondeur
- Ajustements de la circulation en cours sur Richmond (heures creuses diurnes) à proximité de la station New Orchard pour des travaux sur le trottoir/la voie polyvalente.



# Travaux majeurs en cours pour le Prolongement Ouest : Chemin Richmond

## Accès pour piétons et cyclistes

- Traversées temporaires et courts ajustements de parcours pour assurer l'accès
- Reconstruction du trottoir et de la voie polyvalente en cours
- Détours cyclables pour préserver la connectivité est-ouest
- Aménagements en matière d'accessibilité
- Signalisation améliorée



# Des questions?

